

ФИЛИАЛ ГОСУДАРСТВЕННОГО УНИТАРНОГО
ПРЕДПРИЯТИЯ СТАВРОПОЛЬСКОГО КРАЯ
«СТАВЭЛЕКТРОСЕТЬ»

г. Нефтекумск
УЧАСТОК
с. Степное

357930 с. Степное, ул. Мира, 90
тел. (263) 3-19-55 факс: 3-12-46

E-mail: essk15@stavels.ru

№ 09/15 « 13 » 06 2019
На № _____ от « _____ » 20 _____ г.

Главе Степновского
муниципального округа
Ставропольского края
С.В. Лобанову

На Ваше письмо № 11/3184 от 07.06.2023 года сообщает, что в отношении планируемого к строительству объекта, на земельном участке из земель населенных пунктов, государственная собственность на которые не разграничена: с кадастровым номером 26:28:020121:947 площадью 1505 кв.м, расположенного по адресу Российская федерация, Ставропольский край, муниципальный округ Степновский, с. Степное ул. Жукова, земельный участок 4 вид разрешенного использования: для строительства индивидуального жилого дома.

Данный объект не подключен к сетям Филиала ГУП СК «Ставэлектросеть» г. Нефтекумск участка с. Степное.

Филиал ГУП СК «Ставэлектросеть» г. Нефтекумск участок с. Степное имеет техническую возможность для присоединения к электрическим сетям выше указанного объекта. Точка подключения: ВЛ 04 кВ ф-2 от КТП-20/272.

В отношении планируемого к строительству объекта, на земельном участке из земель населенных пунктов, государственная собственность на которые не разграничена: с кадастровым номером 26:28:020121:948 площадью 1506 кв.м, расположенного по адресу Российская федерация, Ставропольский край, муниципальный округ Степновский, с. Степное ул. Жукова, земельный участок 6 вид разрешенного использования: для строительства индивидуального жилого дома.

Данный объект не подключен к сетям Филиала ГУП СК «Ставэлектросеть» г. Нефтекумск участка с. Степное.

Филиал ГУП СК «Ставэлектросеть» г. Нефтекумск участок с. Степное имеет техническую возможность для присоединения к электрическим сетям выше указанного объекта. Точка подключения: ВЛ 04 кВ ф-2 от КТП-20/272.

В отношении планируемого к строительству объекта, на земельном участке из земель населенных пунктов, государственная собственность на которые не разграничена: с кадастровым номером 26:28:020121:955 площадью 126 кв.м, расположенного по адресу Российская федерация, Ставропольский край, муниципальный округ Степновский, с. Степное ул. Жукова, земельный участок 2 вид разрешенного использования: для строительства индивидуального жилого дома.

Данный объект не подключен к сетям Филиала ГУП СК «Ставэлектросеть» г. Нефтекумск участка с. Степное.

Филиал ГУП СК «Ставэлектросеть» г. Нефтекумск участок с. Степное имеет техническую возможность для присоединения к электрическим сетям выше указанного объекта. Точка подключения : ВЛ 04 кВ ф-2 от КТП-20/272 .

Плата за технологическое присоединение определяется от заявленной мощности заявителя.

И.о. Начальника участка
с.Степное



Н.А. Пискун



АО «СТЕПНОВСКРАЙГАЗ»

АКЦИОНЕРНОЕ ОБЩЕСТВО «СТЕПНОВСКРАЙГАЗ»

Улица Додонова, 42, с. Степное,
Ставропольский край, РФ, 357930
Тел.: +7 (86563) 3-12-47, факс: +7 (86563) 3-11-04
E-mail: stepgaz26@mail.ru
www.stavkraygaz.ru

ОКПО 22099743, ОГРН 1022602224600,
ИНН 2620001840, КПП 262001001

Главе Степновского
муниципального округа
Ставропольского края
С.В. Лобанову

№ _____
на № _____ от _____

Уважаемый Сергей Викторович!

АО «Степновскрайгаз» в ответ на Ваш запрос № 1306 от 21.02.2023 г. сообщает, что возможность технологическое присоединения газоиспользующего оборудования и объектов капитального строительства к сетям газораспределения в отношении земельных участков с кадастровыми номерами:

26:28:020314:28 площадью 2286 кв. м, адрес: Российская Федерация, Ставропольский край, муниципальный округ Степновский, село Иргаклы, улица Новоколхозная, 2а, вид разрешенного использования: предпринимательство, код вида разрешенного использования 4.0 – **отсутствует возможность;**

26:28:020414:734 площадью 22477 кв. м, адрес: Российская Федерация, Ставропольский край, муниципальный округ Степновский, село Богдановка, улица Молодежная, земельный участок 50, вид разрешенного использования: предпринимательство, код вида разрешенного использования 4.0 - **отсутствует возможность;**

26:28:020121:947 площадью 1505 кв. м, адрес: Российская Федерация, Ставропольский край, муниципальный округ Степновский, село Степное, улица Жукова, земельный участок 4, вид разрешенного использования: для строительства индивидуального жилого дома - **возможность имеется;**

26:28:020121:948 площадью 1506 кв. м, адрес: Российская Федерация, Ставропольский край, муниципальный округ Степновский, село Степное, улица Жукова, земельный участок 6, вид разрешенного использования: для строительства индивидуального жилого дома - **возможность имеется;**

26:28:020121:955 площадью 1526 кв. м, адрес: Российская Федерация, Ставропольский край, муниципальный округ Степновский, село Степное, улица Жукова, земельный участок 2, вид разрешенного использования: для строительства индивидуального жилого дома - **возможность имеется;**

26:28:010406:1150 площадью 2166 кв. м, адрес: Российская Федерация, Ставропольский край, муниципальный округ Степновский, село Зеленая Роща, улица Заречная, земельный участок 336, вид разрешенного использования: для ведения личного подсобного хозяйства- **возможность имеется;**

26:28:020317:833 площадью 2998 кв. м, адрес: Российская Федерация, Ставропольский край, муниципальный округ Степновский, село Иргаклы, улица Степная, земельный участок 19, вид разрешенного использования: для ведения личного подсобного хозяйства- **возможность имеется;**

26:28:020317:831 площадью 2974 кв. м, адрес: Российская Федерация, Ставропольский край, муниципальный округ Степновский, село Иргаклы, улица Степная, земельный участок 21, вид разрешенного использования: для ведения личного подсобного хозяйства- **возможность имеется;**

26:28:020316:966 площадью 1501 кв. м, адрес: Российская Федерация, Ставропольский край, муниципальный округ Степновский, село Иргаклы, улица Степная, земельный участок 62, вид разрешенного использования: для строительства индивидуального жилого дома- **возможность имеется.**

Исполнительный
директор

А.Г.

А.Г. Лясковский

Филиал
государственного
унитарного предприятия
Ставропольского края
«Ставрополькрайводоканал» -

«Восточный»

ПТП Курское

Калинина 10 А

ст. Курская, Курский р-он

Ставропольский край, 357850

Тел./факс (87964) 6-30-63

E-mail: kursk@skvk.ru

ОГРН 1022601934630,

ИНН/КПП 2635040105/262443001

" " 23 г. №

На исх. № 11/3184 от 07.06.2023 г.

Главе Степновского
муниципального округа
Ставропольского края
Лобанову С.В.

Уважаемый Сергей Викторович!

ПТП Курское филиала ГУП СК «Ставрополькрайводоканал» - «Восточный» на Ваш исходящий № 11/3184 от 07.06.2023 г. о предоставлении сведений о технической возможности подключения к системе водоснабжения (к магистральному водопроводу), планируемых к строительству объектов, сообщает, что на земельный участок с кадастровыми номерами:

- 26:28:020314:28, площадью 2286 кв. м., площадью 2286 кв. м, вид разрешенного использования: предпринимательство, код вида разрешенного использования 4.0., адрес: «Российская Федерация, Ставропольский край, муниципальный округ Степновский, село Иргаклы, улица Новоколхозная, 2а, техническая возможность имеется;

- 26:28:020414:734, площадью 22477 кв. м., виды разрешенного использования: предпринимательство, код вида разрешенного использования 4.0., адрес: «Российская Федерация, Ставропольский край, муниципальный округ Степновский, село Богдановка, улица Молодежная, земельный участок 50, техническая возможность имеется;

- 26:28:020121:947, площадью 1505 кв. м., площадью 1505 кв. м, вид разрешенного использования: для строительства индивидуального жилого дома, адрес: «Российская Федерация, Ставропольский край, муниципальный округ Степновский, село Степное, улица Жукова, земельный участок, 4, водопроводная сеть отсутствует;

- 26:28:02121:948, площадью 1506 кв. м., площадью 1506 кв. м, вид разрешенного использования: для строительства индивидуального жилого дома, адрес: «Российская Федерация, Ставропольский край, муниципальный округ Степновский, село Степное, улица Жукова, земельный участок 6, водопроводная сеть отсутствует;

- 26:28:020121:955, площадью 1526 кв. м., вид разрешенного использования: для ведения личного подсобного хозяйства площадью 1526 кв. м, виды разрешенного использования: для строительства индивидуального жилого дома, адрес: «Российская Федерация, Ставропольский край, муниципальный

округ Степновский, село Степное, улица Жукова, земельный участок 2, водопроводная сеть отсутствует;


- 26:28:010406:1150, площадью 2166 кв. м., вид разрешенного использования: для ведения личного подсобного хозяйства, адрес: «Российская Федерация, Ставропольский край, муниципальный округ Степновский, село Зеленая Роща, улица Заречная, земельный участок 336, техническая возможность имеется;

- 26:28:020317:833, площадью 2998 кв. м., виды разрешенного использования «для ведения личного подсобного хозяйства, адрес: «Российская Федерация, Ставропольский край, муниципальный округ, Степновский, село Иргаклы, улица Степная, земельный участок 19, техническая возможность имеется;

- 26:28:020317:831, площадью 2974 кв. м., виды разрешенного использования: «для ведения личного подсобного хозяйства, адрес: «Российская Федерация, Ставропольский край, муниципальный округ Степновский, село Иргаклы, улица Степная, земельный участок 21, техническая возможность имеется;

- 26:28:020316:966, площадью 1501 кв. м., вид разрешенного использования: для строительства индивидуального жилого дома, адрес: «Российская Федерация, Ставропольский край, муниципальный округ Степновский, село Иргаклы, улица Степная, земельный участок 62, техническая возможность имеется.

Директор филиала



А.Ю. Черняков

Варцаба О.А.
8(87964)6-26-89



Ставропольский край, муниципальный округ Степновский,
 село Иргаклы, улица Новоколхозная, 2а,
 вид разрешенного использования:
 Предпринимательство (код 4.0)



Условные обозначения

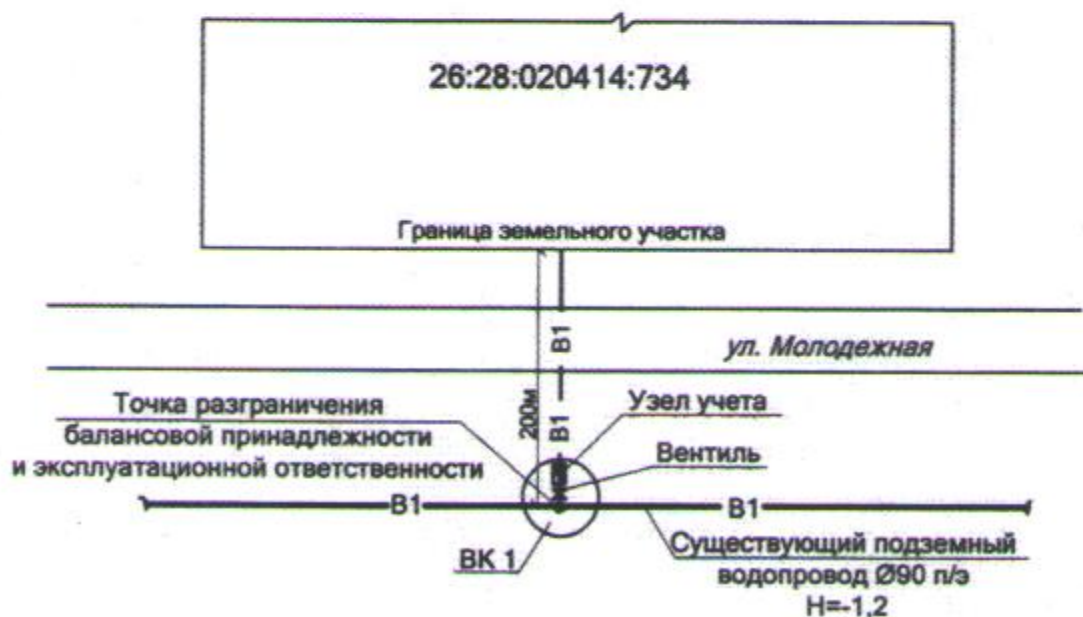
■ Вентиль

■ Узел учета

— — В1 — — Балансовая принадлежность и эксплуатационная ответственность абонента (предполагаемая линия водопровода)

— — В1 — — Балансовая принадлежность и эксплуатационная ответственность ВКХ

Ставропольский край, муниципальный округ Степновский,
село Богдановка, улица Молодежная, земельный участок, 2а,
вид разрешенного использования:
Предпринимательство (код 4.0)



Условные обозначения

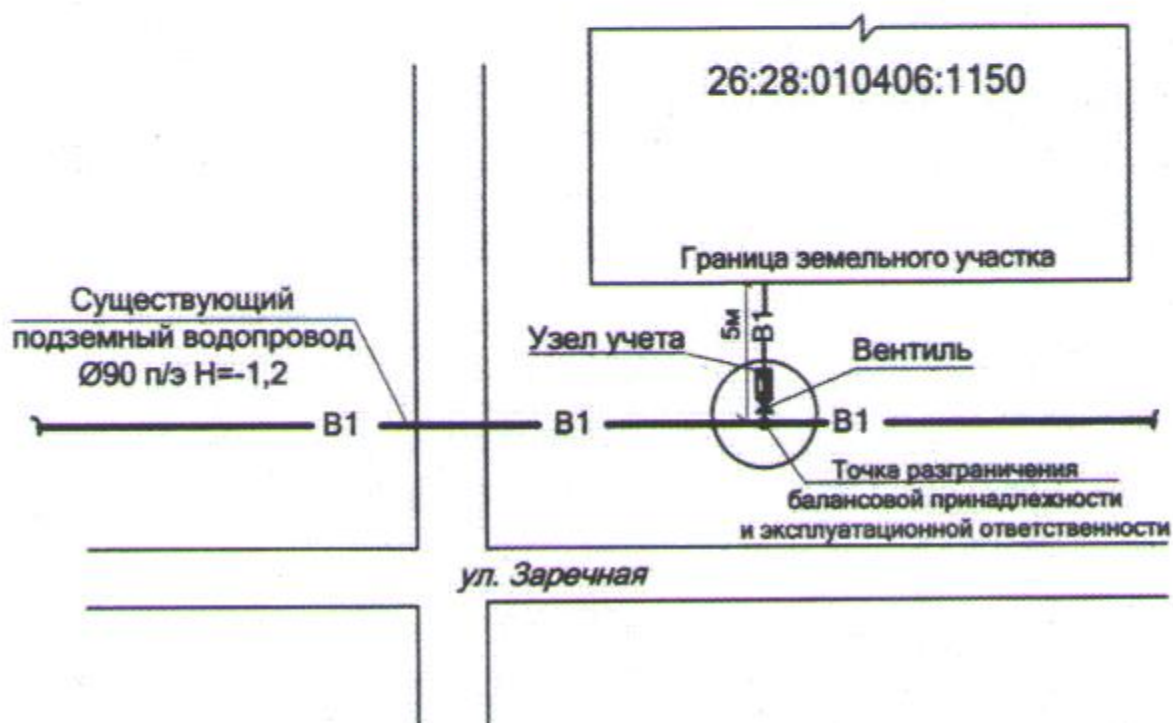
■ Вентиль

■ Узел учета

--- В1 --- Балансовая принадлежность и эксплуатационная ответственность абонента (предполагаемая линия водопровода)

— В1 — Балансовая принадлежность и эксплуатационная ответственность ВКХ

Ставропольский край, муниципальный округ Степновский,
село Зеленая Роща, улица Заречная, земельный участок 336,
вид разрешенного использования:
для ведения личного подсобного хозяйства



Условные обозначения

■ Вентиль

■ Узел учета

— — B1 — Балансовая принадлежность и эксплуатационная ответственность абонента (предполагаемая линия водопровода)

— B1 — Балансовая принадлежность и эксплуатационная ответственность ВКХ

Ставропольский край, муниципальный округ Степновский,
село Иргаклы, улица Степная, земельный участок 19,
вид разрешенного использования:
для ведения личного подсобного хозяйства



Условные обозначения

⊕ Вентиль

■ Узел учета

--- В1 --- Балансовая принадлежность и эксплуатационная ответственность абонента (предполагаемая линия водопровода)

— В1 — Балансовая принадлежность и эксплуатационная ответственность ВКХ

Ставропольский край, муниципальный округ Степновский,
 село Иргаклы, улица Степная, земельный участок 21,
 вид разрешенного использования:
 для ведения личного подсобного хозяйства



Условные обозначения

■ Вентиль

■ Узел учета

— — В1 — — Балансовая принадлежность и эксплуатационная ответственность абонента (предполагаемая линия водопровода)

— В1 — Балансовая принадлежность и эксплуатационная ответственность ВКХ

Ставропольский край, муниципальный округ Степновский,
село Иргаклы, улица Степная, земельный участок 62,
вид разрешенного использования:
для строительства индивидуального жилого дома.



Условные обозначения

■ Вентиль

■ Узел учета

— — В1 — — Балансовая принадлежность и эксплуатационная ответственность абонента (предполагаемая линия водопровода)

— — В1 — — Балансовая принадлежность и эксплуатационная ответственность ВКХ